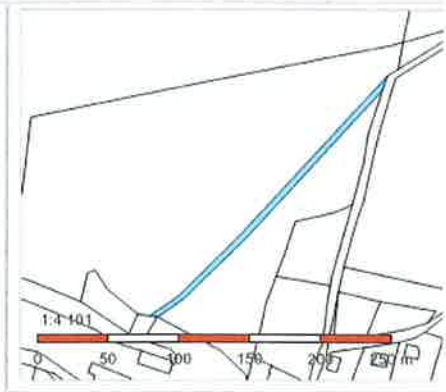


## Informace o pozemku

|                           |  |
|---------------------------|--|
| Parcelní číslo:           | <a href="#">2208/1</a>                 |
| Obec:                     | <a href="#">Dolní Podluží [562432]</a> |
| Katastrální území:        | <a href="#">Dolní Podluží [629979]</a> |
| Číslo LV:                 | <a href="#">10002</a>                  |
| Výměra [m <sup>2</sup> ]: | 983                                    |
| Typ parcely:              | Parcela katastru nemovitostí           |
| Mapový list:              | KMD                                    |
| Určení výměry:            | Graficky nebo v digitalizované mapě    |
| Způsob využití:           | ostatní komunikace                     |
| Druh pozemku:             | ostatní plocha                         |



## Vlastníci, jiní oprávnění

|  |       |
|--|-------|
| Vlastnické právo   | Podíl |
| Česká republika,   |       |
| Príslušnost hospodařit s majetkem státu                          | Podíl |
| Státní pozemkový úřad, Husinecká 1024/11a, Žižkov, 13000 Praha 3 |       |

## Způsob ochrany nemovitosti

Nejsou evidovány žádné způsoby ochrany.

## Seznam BPEJ

Parcela nemá evidované BPEJ.

## Omezení vlastnického práva

Nejsou evidována žádná omezení.

## Jiné zápisy

Nejsou evidovány žádné jiné zápisy.

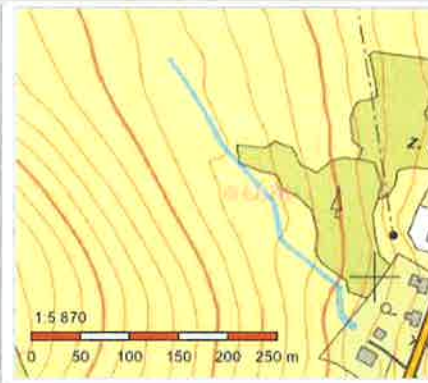
Řízení, v rámci kterých byl k nemovitosti zapsán cenový údaj

Nemovitost je v územním obvodu, kde státní správu katastru nemovitostí ČR vykonává [Katastrální úřad pro Ústecký kraj, Katastrální pracoviště Rumburk](#)

Zobrazené údaje mají informativní charakter. Platnost k 03.02.2020 22:00:00.

## Informace o pozemku

|                           |  |
|---------------------------|--|
| Parcelní číslo:           | <a href="#">2242/1</a>                 |
| Obec:                     | <a href="#">Dolní Podluží [562432]</a> |
| Katastrální území:        | <a href="#">Dolní Podluží [629979]</a> |
| Číslo LV:                 | <a href="#">10002</a>                  |
| Výměra [m <sup>2</sup> ]: | 1423                                   |
| Typ parcely:              | Parcela katastru nemovitostí           |
| Mapový list:              | KMD                                    |
| Určení výměry:            | Graficky nebo v digitalizované mapě    |
| Způsob využití:           | ostatní komunikace                     |
| Druh pozemku:             | ostatní plocha                         |



## Vlastníci, jiní oprávnění

|  |       |
|--|-------|
| Vlastnické právo   | Podíl |
| Česká republika,   |       |
| Príslušnosť hospodariť s majetkom štátu                          | Podíl |
| Státní pozemkový úřad, Husinecká 1024/11a, Žižkov, 13000 Praha 3 |       |

## Způsob ochrany nemovitosti

Nejsou evidovány žádné způsoby ochrany.

## Seznam BPEJ

Parcela nemá evidované BPEJ.

## Omezení vlastnického práva

Nejsou evidována žádná omezení.

## Jiné zápisy

Nejsou evidovány žádné jiné zápisy.

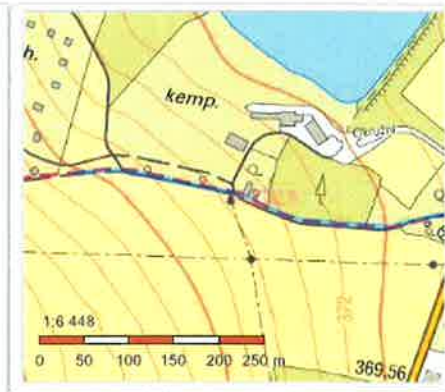
Řízení, v rámci kterých byl k nemovitosti zapsán cenový údaj

Nemovitost je v územním obvodu, kde státní správu katastru nemovitostí ČR vykonává [Katastrální úřad pro Ústecký kraj, Katastrální pracoviště Rumburk](#).

Zobrazené údaje mají informativní charakter. Platnost k 03.02.2020 22:00:00.

## Informace o pozemku

|                           |  |
|---------------------------|--|
| Parcelní číslo:           | <a href="#">2244/1</a>                 |
| Obec:                     | <a href="#">Dolní Podluží [562432]</a> |
| Katastrální území:        | <a href="#">Dolní Podluží [629979]</a> |
| Číslo LV:                 | <a href="#">10002</a>                  |
| Výměra [m <sup>2</sup> ]: | 1907                                   |
| Typ parcely:              | Parcela katastru nemovitostí           |
| Mapový list:              | KMD                                    |
| Určení výměry:            | Graficky nebo v digitalizované mapě    |
| Způsob využití:           | ostatní komunikace                     |
| Druh pozemku:             | ostatní plocha                         |



## Vlastníci, jiní oprávnění

|  |       |
|--|-------|
| Vlastnické právo   | Podíl |
| Česká republika,   |       |
| Příslušnost hospodařit s majetkem státu                          | Podíl |
| Státní pozemkový úřad, Husinecká 1024/11a, Žižkov, 13000 Praha 3 |       |

## Způsob ochrany nemovitosti

Nejsou evidovány žádné způsoby ochrany.

## Seznam BPEJ

Parcela nemá evidované BPEJ.

## Omezení vlastnického práva

Nejsou evidována žádná omezení.

## Jiné zápisy

Nejsou evidovány žádné jiné zápisy.

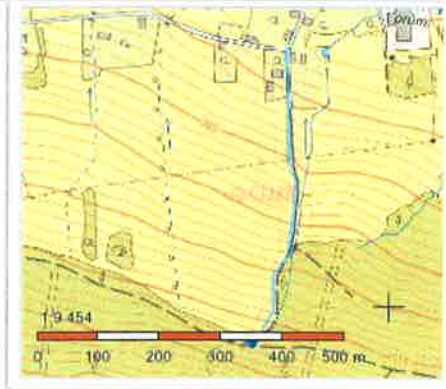
Řízení, v rámci kterých byl k nemovitosti zapsán cenový údaj

Nemovitost je v územním obvodu, kde státní správu katastru nemovitostí ČR vykonává [Katastrální úřad pro Ústecký kraj, Katastrální pracoviště Rumburk](#)

Zobrazené údaje mají informativní charakter. Platnost k 03.02.2020 22:00:00.

## Informace o pozemku

|                           |  |
|---------------------------|--|
| Parcelní číslo:           | <a href="#">2270</a>                   |
| Obec:                     | <a href="#">Dolní Podluží [562432]</a> |
| Katastrální území:        | <a href="#">Dolní Podluží [629979]</a> |
| Číslo LV:                 | <a href="#">10002</a>                  |
| Výměra [m <sup>2</sup> ]: | 2607                                   |
| Typ parcely:              | Parcela katastru nemovitostí           |
| Mapový list:              | KMD                                    |
| Určení výměry:            | Graficky nebo v digitalizované mapě    |
| Způsob využití:           | ostatní komunikace                     |
| Druh pozemku:             | ostatní plocha                         |



## Vlastníci, jiní oprávnění

|  |       |
|--|-------|
| Vlastnické právo   | Podíl |
| Česká republika,   |       |
| Příslušnost hospodařit s majetkem státu                          | Podíl |
| Státní pozemkový úřad, Husinecká 1024/11a, Žižkov, 13000 Praha 3 |       |

## Způsob ochrany nemovitosti

Název  
rozsáhlé chráněné území

## Seznam BPEJ

Parcela nemá evidované BPEJ.

## Omezení vlastnického práva

Nejsou evidována žádná omezení.

## Jiné zápisy

Typ  
Změna výměr obnovou operátu

Rízení, v rámci kterých byl k nemovitosti zapsán cenový údaj

Nemovitost je v územním obvodu, kde státní správu katastru nemovitostí ČR vykonává [Katastrální úřad pro Ústecký kraj, Katastrální pracoviště Rumburk](#)

Zobrazené údaje mají informativní charakter. Platnost k 03.02.2020 22:00:00.

## Informace o pozemku

|                           |  |
|---------------------------|--|
| Parcelní číslo:           | <a href="#">2306/1</a>                 |
| Obec:                     | <a href="#">Dolní Podluží [562432]</a> |
| Katastrální území:        | <a href="#">Dolní Podluží [629979]</a> |
| Číslo LV:                 | <a href="#">10002</a>                  |
| Výměra [m <sup>2</sup> ]: | 962                                    |
| Typ parcely:              | Parcela katastru nemovitostí           |
| Mapový list:              | KMD                                    |
| Určení výměry:            | Graficky nebo v digitalizované mapě    |
| Způsob využití:           | ostatní komunikace                     |
| Druh pozemku:             | ostatní plocha                         |



## Vlastníci, jiní oprávnění

|  |       |
|--|-------|
| Vlastnické právo   | Podíl |
| Česká republika,   |       |
| Příslušnost hospodařit s majetkem státu                          | Podíl |
| Státní pozemkový úřad, Husinecká 1024/11a, Žižkov, 13000 Praha 3 |       |

## Způsob ochrany nemovitosti

Nejsou evidovány žádné způsoby ochrany.

## Seznam BPEJ

Parcela nemá evidované BPEJ.

## Omezení vlastnického práva

Nejsou evidována žádná omezení.

## Jiné zápisy

Nejsou evidovány žádné jiné zápisy.

Rízení, v rámci kterých byl k nemovitosti zapsán cenový údaj

Nemovitost je v územním obvodu, kde státní správu katastru nemovitostí ČR vykonává [Katastrální úřad pro Ústecký kraj, Katastrální pracoviště Rumburk](#)

Zobrazené údaje mají informativní charakter. Platnost k 03.02.2020 22:00:00.